






Vorhabenbezogener Bebauungsplan Nr. 11/23

Legende

-  Grenze des räumlichen Geltungsbereichs
-  AI - intensiv genutzter Acker
-  GSX - devastiertes Grünland

Bestandsbewertung nach der Richtlinie über die Bewertung von Eingriffen im Land Sachsen-Anhalt (Bewertungsmodell LSA vom 16.11.2004, zuletzt geändert durch MLU am 12.03.2009)

