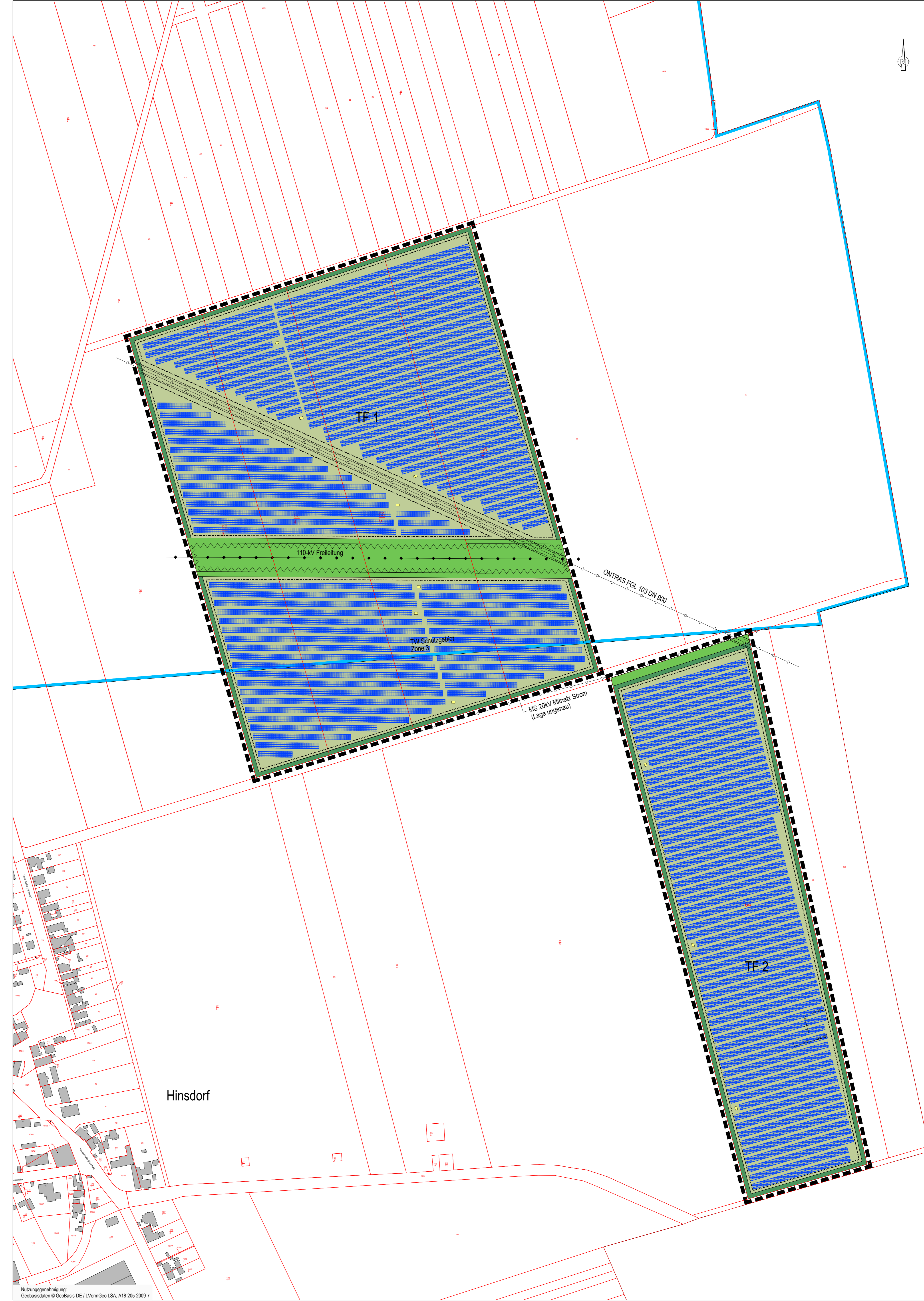


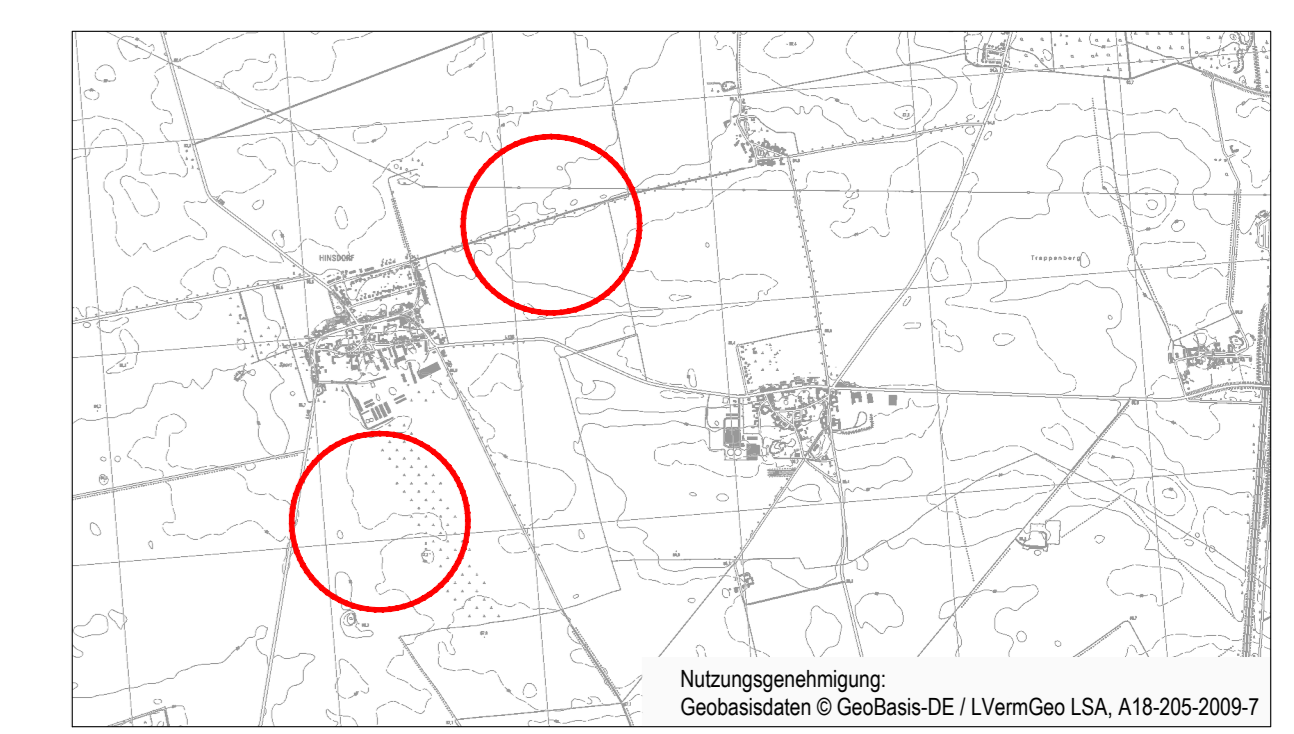
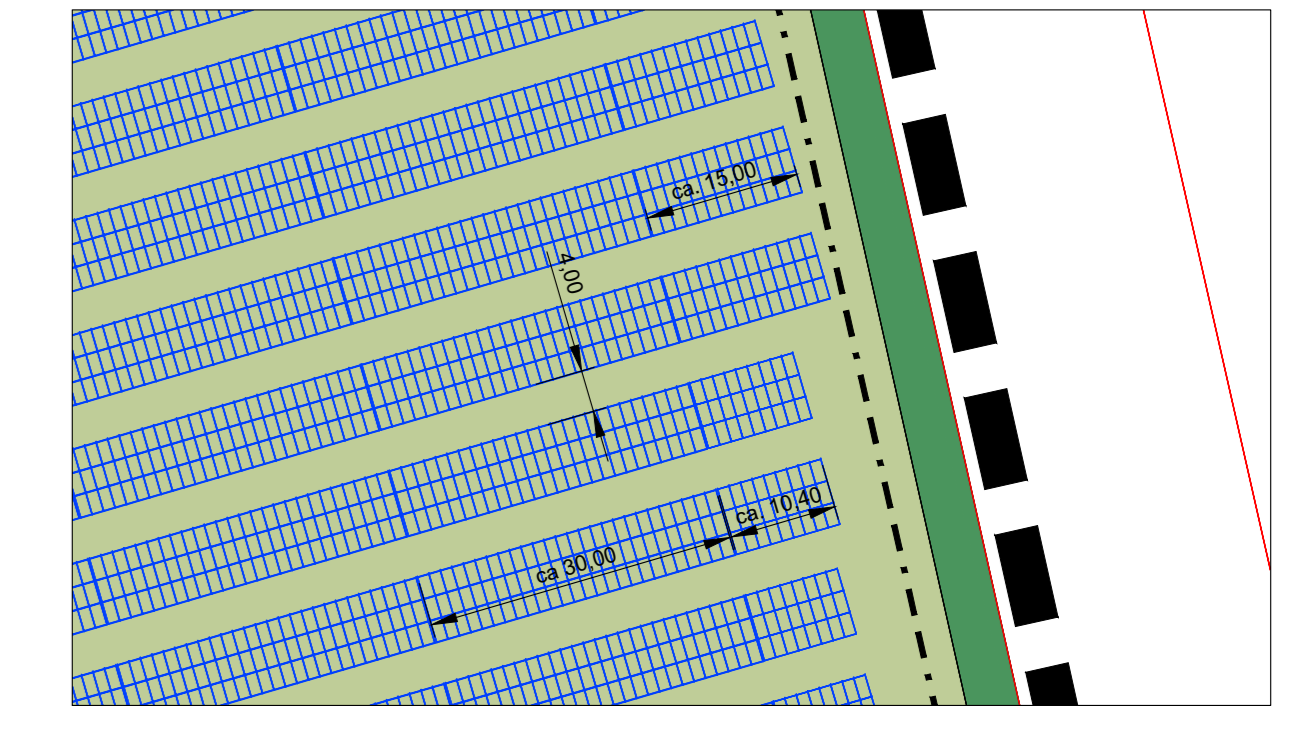
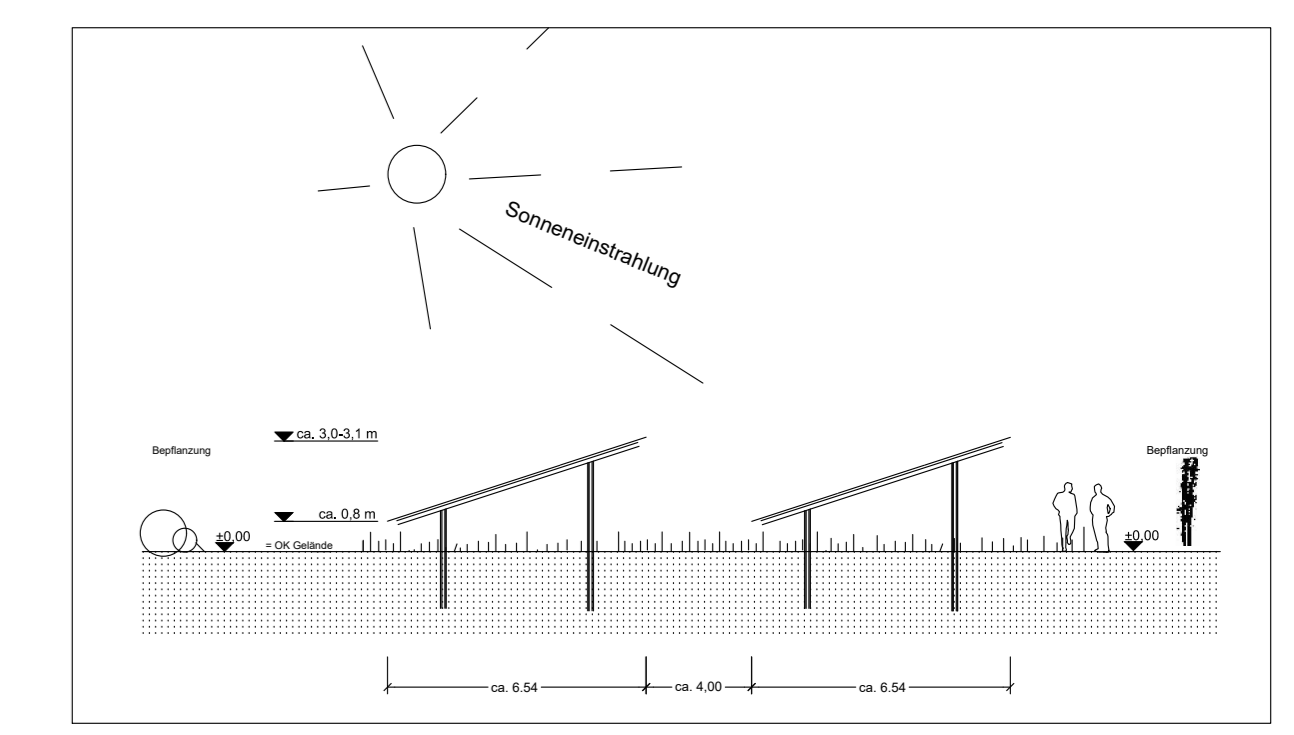
Stadt Südliches Anhalt Vorhaben- und Erschließungsplan zum vorhabenbezogenen Bebauungsplan Nr. 01/23

„Sondergebiet Photovoltaik-Solarpark Hinsdorf“

PLANZEICHNUNG -Teil A-



- PLANZEICHENERKLÄRUNG
- Grenze des räumlichen Geltungsbereiches
 - Photovoltaikanlagen / Module
 - Trafoplatz
 - Grünland
 - Grünfläche
 - flache Gehölze / Ranker
 - Baugrenze
 - Leitung oberirdisch
 - Leitung unterirdisch
 - Trinkwasserschutzgebiet Zone 3
 - Flächen, die von der Bebauung freizuhalten sind
 - Flächen, die von der Bebauung freizuhalten sind hier Bauverbotszone
 - Leistungsrecht zugunsten der ONTRAS Gastransport GmbH
- BESTANDSANGABEN NACH DIN 18702 (AUSZUGSWEISE)
- Flurstücksnummer
 - Flurstücksgrenzen



Stadt Südliches Anhalt
Vorhaben- und Erschließungsplan
vorhabenbezogener Bebauungsplan Nr. 01/23
„Sondergebiet Photovoltaik-Solarpark Hinsdorf“

Entwurf

Planungsbüro: StadtLandGrün
 Stadt- und Landschaftsplanung
 Händelstraße 8
 06114 Halle (Saale)

Aktualitätsstand der Planung: März 2024

Gemarkung: Hinsdorf

Flur: 1, 2

Maßstab: 1 : 2.000

Kartengrundlage: ALK Daten