

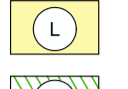
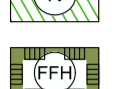
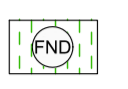








Legende:

-  Grenze der Stadt Südliches Anhalt
-  Ortsgrenzen
- Umgrenzung von Schutzgebieten im Sinne des Naturschutzrechtes (§ 5 Abs. 4 BauGB)**
- Beschreibung siehe Tabelle zur Anlage
-  Landschaftsschutzgebiet
-  Naturschutzgebiet
-  Fauna-Flora-Habitat-Gebiet
-  Flächennaturdenkmal
-  Geotop
-  Naturdenkmal
-  nach § 30 BNatSchG sowie § 22 NatSchG LSA gesetzlich geschützte Biotope
- Umgrenzung von Überschwemmungsgebieten (§ 5 Abs. 4a BauGB)**
-  festgesetztes Überschwemmungsgebiet
-  Trinkwasserschutzgebiet Zone 1 bis 3

